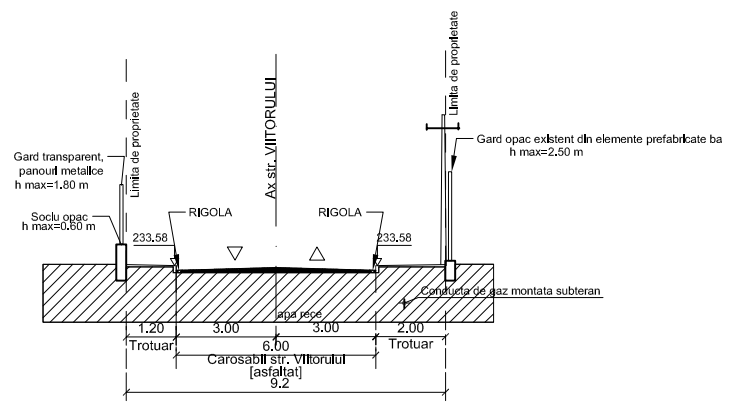
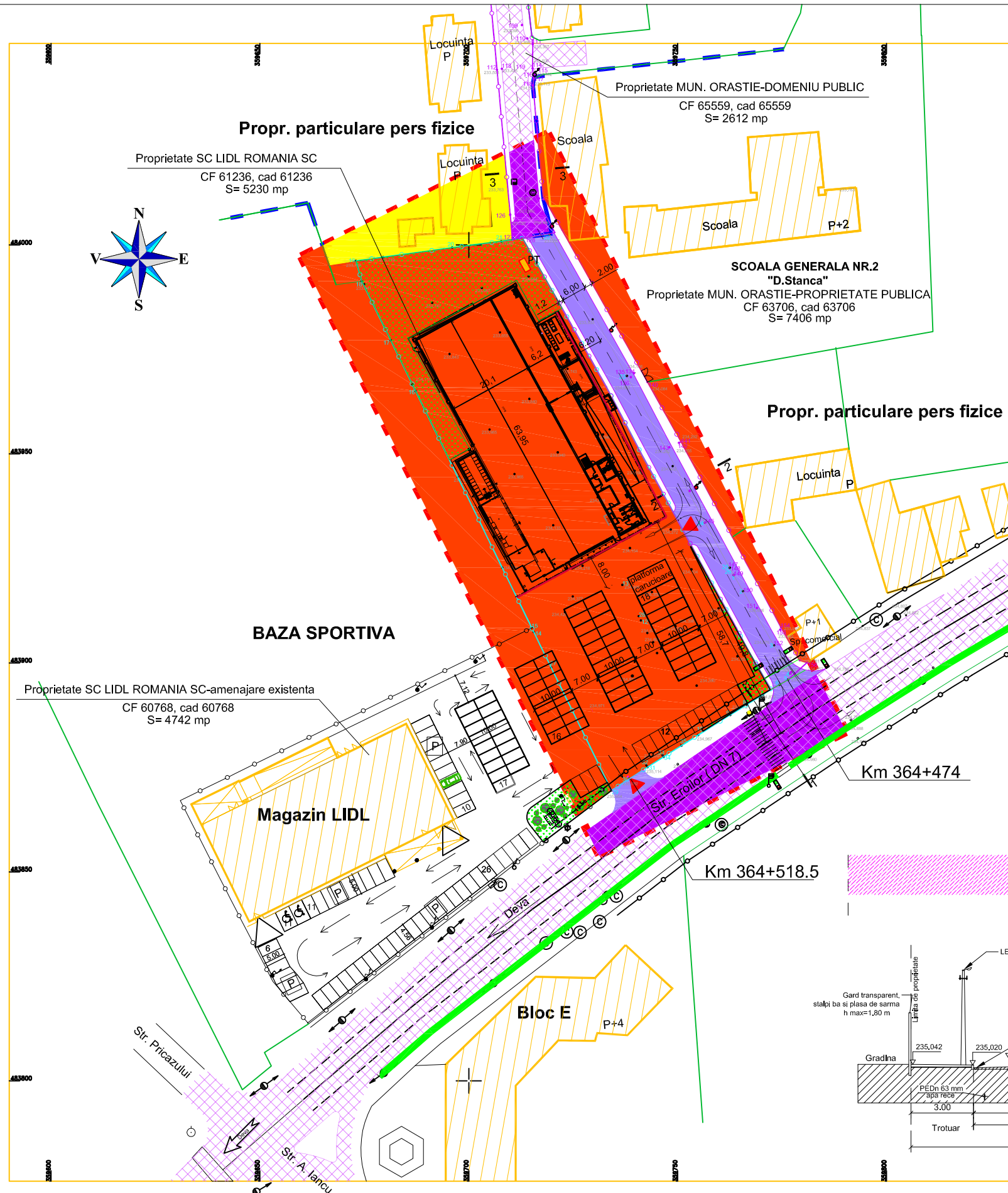
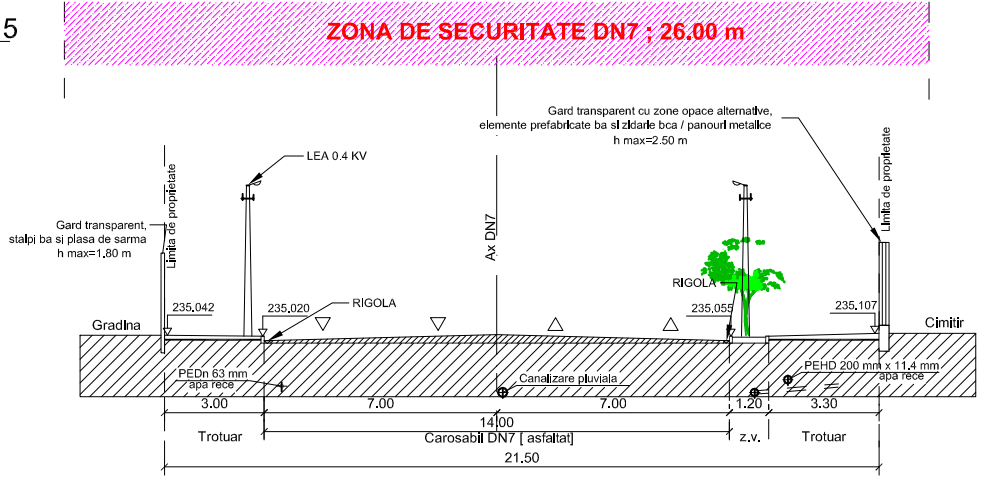


Destinație teren	EXISTENT		PROPUS	
	(mp)	(%)	(mp)	(%)
Instiții și servicii publice	2748.4	26.03	7681.1	72.74
Locuințe și funcțiuni complementare	497.3	4.71	497.3	4.71
Subzona Parking	5666.0	53.65	0.00	0.00
Circulație rutiera	996.9	9.44	1701.1	16.11
Circulație pietonală	543.0	5.14	680.5	6.44
Zona verde înierbată	108.4	1.03	0.00	0.00
<b>TOTAL</b> Zonă studiată	<b>10560.0</b>	<b>100</b>	<b>10560.0</b>	<b>100</b>

**SECTIUNEA 2-2**  
**PROFIL STRADAL PROPUȘ str. VIITORULUI**



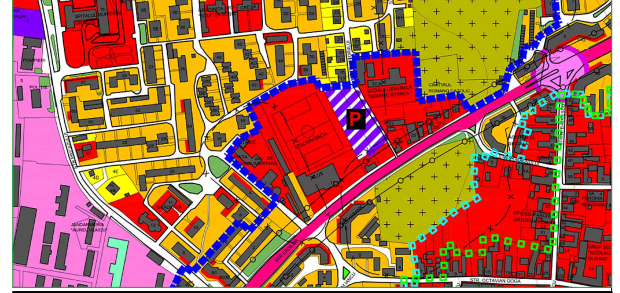
**SECTIUNEA 1-1 Km 364+484**  
**PROFIL STRADAL EXISTENT 1-1 [DN 7]**



COORDONATOR R.U.R.  
 arh. Enyedí D

LEGENDA	
<b>LIMITE</b>	<b>DRUMURI</b>
— LIMITA ZONEI STUDIATE	— CAROSABIL EXISTENT (asfalt)
— LIMITA ZONEI CENTRALE	— ALTELE
— LIMITA PARCELE SC LIDL ROMANIA SRL	— CONSTRUCTII EXISTENTE
— LIMITA PARCELE PRIMA TURA ORASTIE	— ZONE VERZI EXISTENTE
— LIMITA PARCELE VECHII	— PARCARI
— LIMITA CONSTRUIBILA PROPUSA	— ZONE VERZI PROPUSE
<b>ZONIFICARE</b>	<b>COTE TOPOGRAFICE</b>
— INSTITUTII SI SERVICII PUBLICE	— PUNCTE TOPO. PERIMETRALE / INGINTA
— ZONE VERZI EXISTENTE	— STALPI LEA REPOZITIONATI
— ZONE VERZI PROPUSE	— STALPI LEA
— CILE DE COMUNICARE RUTIERA PROPUSE	— ACCES PE PROPRIETATE LIDL
— CILE DE COMUNICARE RUTIERA EXISTENTA	— SEMAFORIZARE PROPUSA
— CIRCULATIE PIETONALA	

**PLAN EXTRAS PUG ORASTIE [sc. 1:5000]**



EXPERT					
VERIFICATOR					
VERIFICATOR EXPERT	NUME	SEMNAȚURA	CERINTE		
SC DETAIL DESIGN SRL DEVA	J 20/469/23.04.2003	C.U.I. 15395600	Beneficiar	PRIMARIA MUN. ORASTIE	Proiect Nr. 2880/2016
SPECIFICATIE	NUME	SEMNAȚURA	Scara	Titlu Proiect	Faza
SEF PROIECT	arh. Enyedí D		1:500	PUZ ȘI REGULAMENT LOCAL DE URBANISM "PRELUNGIRE STR. VIITORULUI ORASTIE"	PUZ Avize
PROIECTAT	arh. Daniela V.		Data redactate 2016	REGLEMENTARI URBANISTICE	Planșa Nr. A2
DESENAT	arh. Daniela V.				